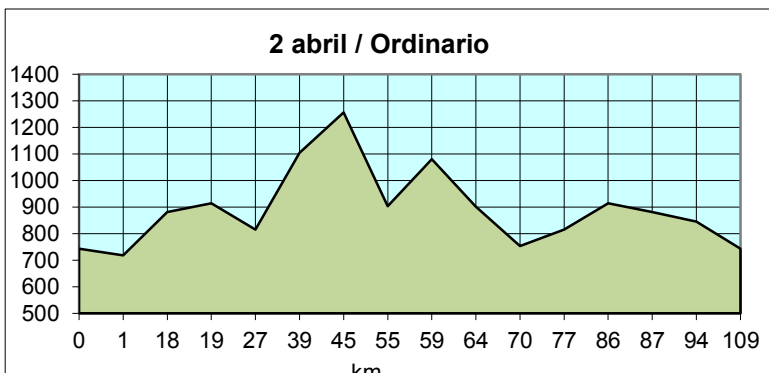


2 de abril	9:00h	109 Km	Ruta 14	Ordinario
-------------------	--------------	---------------	----------------	------------------

4 puntos	Km par	Km tot	Alt. M	30 km/h	26 km/h	24 km/h
Majadahonda		0	743	09:00	09:00	09:00
Las Rozas	1	1	718			
Galapagar	17	18	881			
A Colmenarejo	1	19	914			
Valdemorillo	8	27	815			
Zarzalejo (est)	12	39	1104			
P Cruz Verde	6	45	1256			
Robledo Chavela	10	55	903			
Alt Robledillo	4	59	1080			
Fresnedillas	5	64	901	11:10/11:25	11:30/11:45	11:40/11:55
Navalagamella	6	70	753			
Valdemorillo	7	77	815			
A Colmenarejo	9	86	914			
Galapagar	1	87	881			
Torrelodones (vía)	7	94	845			
Majadahonda	15	109	743	12:55	13:25	13:45

Furgoneta apoya esta salida

Dificultades Montañasas: Pto. Cruz Verde (2ª) y Alto del Robledillo (3ª)

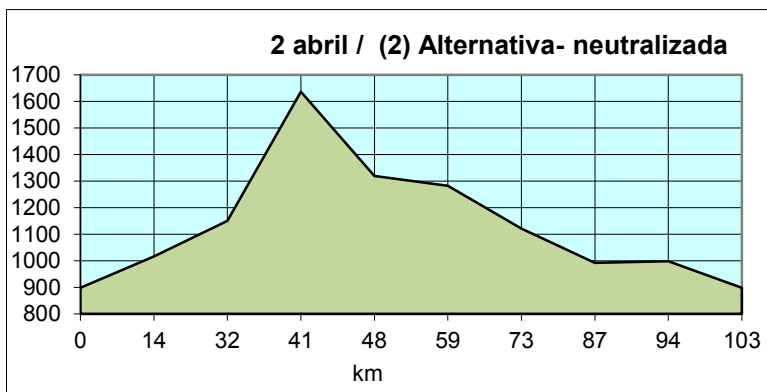


2 de abril	9:00h	109 Km	Ruta 14 (2) neutralizada
-------------------	--------------	---------------	--------------------------

4 puntos	Km par	Km tot	Alt. M	30 km/h	26 km/h	24 km/h
El Berrueco		0	898	8:00	8:00	8:00
Robledillo de la Jar	14	14	1016			
Puebla de la Sierra	18	32	1150			
Puerto de la Puebla	9	41	1636			
La Hiruela	7	48	1319	9:40-10:00	9:51-10:11	10:25
El Cardoso de la Si	11	59	1282			
Prádena del Rincón	14	73	1121			
Buitrago de Lozoya	14	87	992			
Manjirón	7	94	998			
El Berrueco	9	103	898	11:53	12:18	12:48

Esta ruta es alternativa a la ordinaria del 2 de abril.

Dificultades montañosas: Puerto de la Puebla



2 de abril	9:00h	87 Km	Ruta 14R	Reducido y Triatlón
-------------------	--------------	--------------	----------	---------------------

6 puntos	Km par	K m tot	Alt. m			21 km/h
Majadahonda		0	743			09:00
Las Rozas	1	1	718			
Galapagar	17	18	881			
A Colmenarejo	1	19	914			
Valdemorillo	8	27	815			
Zarzalejo (est)	12	39	1104			
P Cruz Verde	6	45	1256			11:10/11:25
Escorial	8	53	980			
Valdemorillo	11	64	941			
V Pard-Satélite	7	71	950			
Majadahonda	16	87	917			13:25

Dificultades Montañosas: Pto. Cruz Verde (2ª)

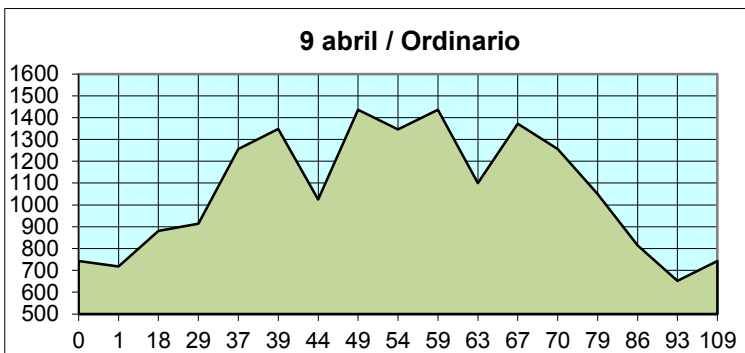


9 de abril	9:00h	109 Km	Ruta 15	Ordinario
-------------------	--------------	---------------	----------------	------------------

7 puntos	Km par	Km tot	Alt. M	28 km/h	25 km/h	23 km/h
Majadahonda		0	743	09:00	09:00	09:00
Las Rozas	1	1	718			
Galapagar	17	18	881			
Escorial	11	29	914			
P Cruz Verde	8	37	1256			
Alt. Paradilla	2	39	1348			
S M Alameda (es)	5	44	1025			
S M Alameda	5	49	1436			
Peguerinos	5	54	1346	10:55/11:10	11:10/11:25	11:20/11:35
S M Alameda	5	59	1436			
Cruce Robledond	4	63	1100			
Alt. Robledondo	4	67	1372			
P Cruz Verde	3	70	1256			
Peralejo	9	79	1050			
Valdemorillo	7	86	815			
V Pard-Satélites	7	93	652			
Majadahonda	16	109	743	13:10	13:35	14:00

Dificultades Montañosas: Alt. Paradilla (2ª), Sta. Maria Alameda (2ª) y Alt. Robledondo (3ª)

Furgoneta apoya esta salida



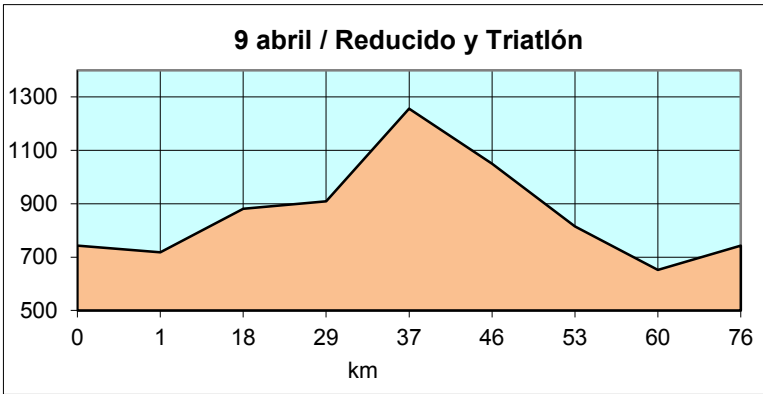


km

9 de abril	9:00h	76 Km	Ruta 15R	Reducido y Triatlón
-------------------	--------------	--------------	-----------------	----------------------------

7 puntos	Km par	Km tot	Alt. m			21 km/h
Majadahonda		0	743			09:00
Las Rozas	1	1	718			
Galapagar	17	18	881			
Escorial	11	29	909			
P Cruz Verde	8	37	1256			10:45/11:00
Peralejo	9	46	1050			
Valdemorillo	7	53	815			
V Pard-Satélite	7	60	652			
Majadahonda	16	76	743			12:50

Dificultades Montañosas: Pto. Cruz Verde (2ª)

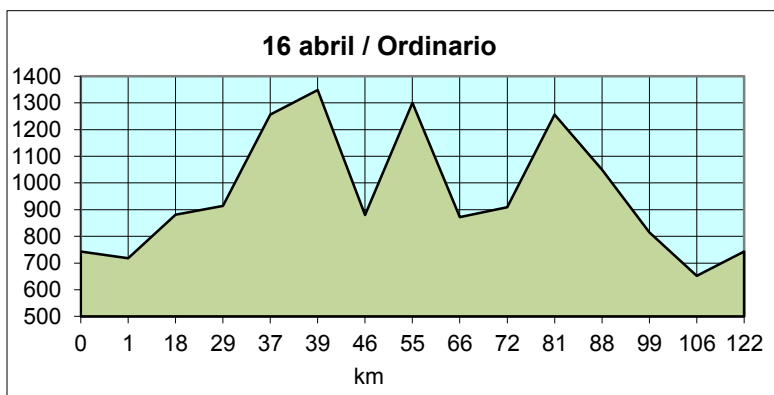


16 de abril	9:00h	122 Km	Ruta 16	Ordinario
--------------------	--------------	---------------	----------------	------------------

7 puntos	Km par	Km tot	Alt. M	28 km/h	25 km/h	23 km/h
Majadahonda		0	743	09:00	09:00	09:00
Las Rozas	1	1	718			
Galapagar	17	18	881			
Escorial	11	29	914			
P Cruz Verde	8	37	1256			
Alt. Paradilla	2	39	1348			
Río Cofio	7	46	880			
N Marqués Cruce Val	9	55	1300			
Valdemaqueda	11	66	872	11:20/11:35	11:40/11:55	11:50/12:05
Robledo Chavela	6	72	909			
P Cruz Verde	9	81	1256			
Escorial	7	88	1050			
Valdemorillo	11	99	815			
V Pard-Satélites	7	106	652			
Majadahonda	16	122	743	13:35	14:10	14:30

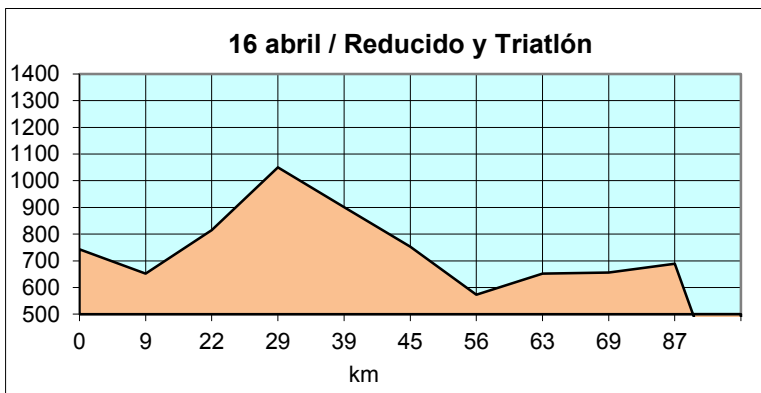
Furgoneta apoya esta salida

Dificultades Montañosas: Galapagar (3ª), A. Paradilla (2ª), Navas Marqués (3ª), Pto. Cruz Verde (2ª)



16 de abril	9:00h	87 Km	Ruta 16R	Reducido y Triatlón
--------------------	--------------	--------------	----------	---------------------

5 puntos	Km par	Km tot	Alt. m			22 km/h
Majadahonda		0	743			09:00
V Pardillo	9	9	652			
Valdemorillo	13	22	815			
Peralejo	7	29	1050			
Fresnedillas Oliva	10	39	901			
Navalagamella	6	45	753			11:30/11:45
Quijorna	11	56	573			
V Cañada	7	63	652			
V Pardillo sat	6	69	656			
Majadahonda	18	87	689			13:25



El 22 de abril se celebrará la Ruta Ávila-Madrid con los dos trazados de carretera y montaña de ediciones anteriores. Salida del Club en autobús 7,30-8 horas

Recorrido orientativo

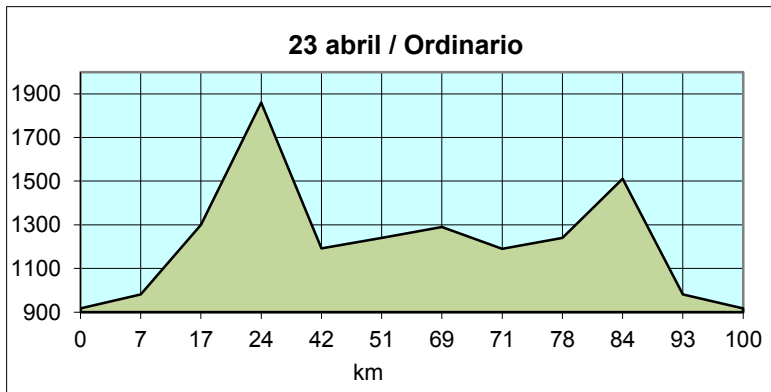
Ávila
San Bartolomé de Pinares
Cebreros
El Hoyo de Pinares
Valdemaqueda
Robledo de Chavela
Fresnedillas
Navalagamella
Quijorna
V Cañada
Satélites
Majadahonda

23 de abril	9:00h	100 Km	Ruta 17	Neutralizado
--------------------	--------------	---------------	----------------	---------------------

7 puntos	Km par	Km tot	Alt. M	28 km/h	25 km/h	23 km/h
Villalba		0	917	09:00	09:00	09:00
Guadarrama	7	7	981			
Navacerrada (cruce)	10	17	1300			
Pto Navacerrada	7	24	1860			
La Granja	18	42	1192			
Revengea	9	51	1240	10:50/11:05	11:00/11:15	11:15/11:30
A. Ángeles SR	18	69	1290			
Río Moros	2	71	1190			
San Rafael	7	78	1240			
Pto Leon	6	84	1511			
Guadarrama	9	93	981			
Villalba	7	100	917	12:50	13:15	13:40

Dificultades Montañasas: Pto. Navacerrada (1ª) y Pto. del Leon (2ª)

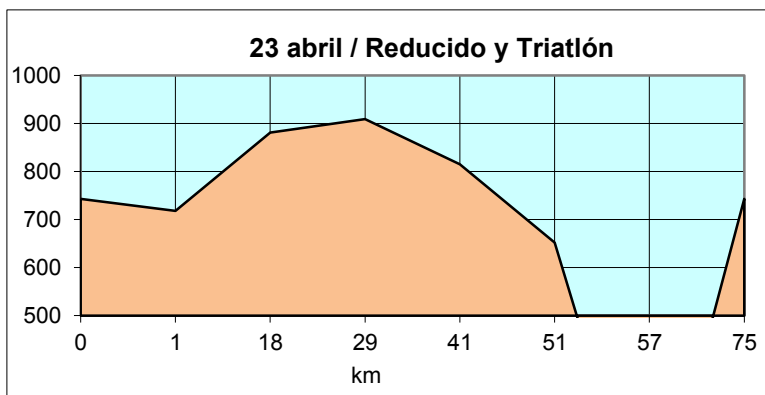
Furgoneta apoya esta salida



23 de abril	9:00h	75 Km	Ruta 17R	Reducido y Triatlón
--------------------	--------------	--------------	----------	---------------------

3 puntos	Km par	Km tot	Alt. m			21 km/h
Majadahonda		0	743			09:00
Las Rozas	1	1	718			
Galapagar	17	18	881			
Escorial	11	29	909			
Valdemorillo	12	41	815			
V Cañada	10	51	652			11:25/11:40
V Pardillo sat	6	57				
Majadahonda	18	75	743			12:50

Dificultades Montañosas: Pto. Galapagar (3ª)

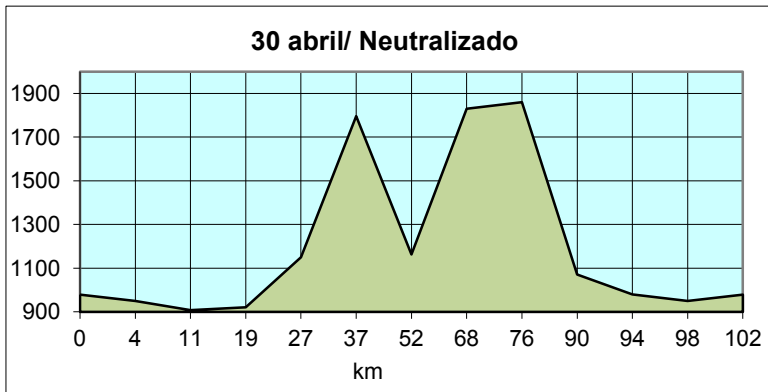


30 de abril	8:30h	102 Km	Ruta 18	Neutralizado
--------------------	--------------	---------------	---------	--------------

7 puntos	Km par	Km tot	Alt. M	28 km/h	25 km/h	23 km/h
Moralzarzal		0	979	08:30	08:30	08:30
Cerceda	4	4	950			
Manzanares R	7	11	908			
Soto del Real	8	19	921			
Miraflores	8	27	1150			
P. Morcuera	10	37	1796			
Rascafría	15	52	1163	10:20/10:35	10:35/10:50	10:45/11:00
P. Cotos	16	68	1830			
P. Navacerrada	8	76	1860			
Mataelpino	14	90	1071			
El Boalo	4	94	980			
Cerceda	4	98	950			
Moralzarzal	4	102	979	12:25	12:50	13:10

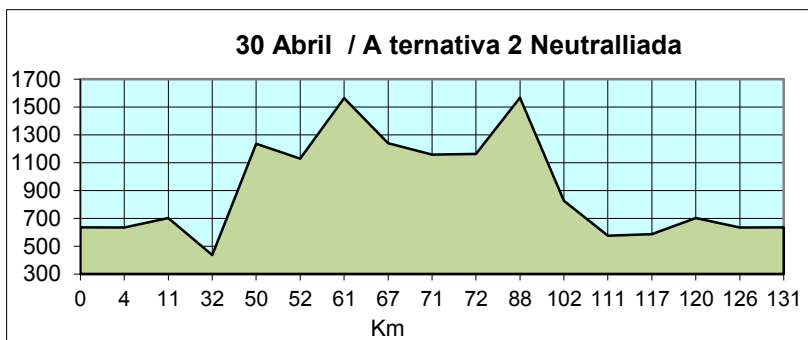
ades Montañosas: Pto. Morcuera (1ª) y Pto. Cotos (1ª)

Furgoneta apoya esta salida



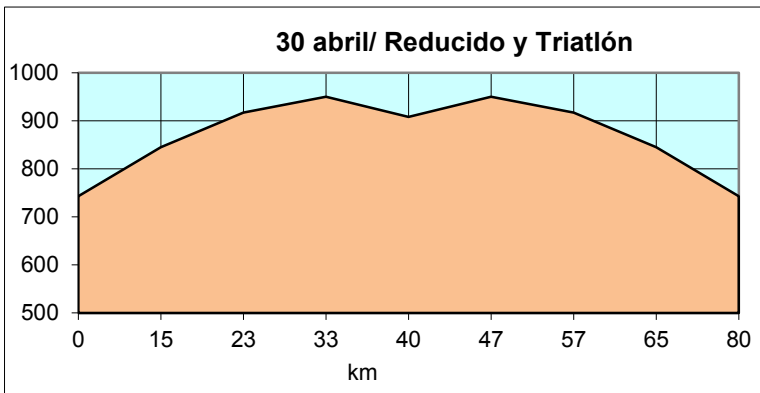
30 de abril Alternativa 2	8:30h	132 Km
--	--------------	---------------

7 puntos	Km par	Km tot	Alt. M
Sotillo Adrada		0	635
La Adrada	4,5	4	634
Piedralaves	6,5	11	702
Cruc. Pedro Bernar	22	32	436
A. Pedro Bernardo	18	50	1236
Cruc. a Serranillos	2,5	52	1129
Pto. Serranillos	9	61	1564
Serranillos	5,7	67	1240
Navarrevisca	4,1	71	1158
Cruc. A Mijares	1,1	72	1163
Pto. Mijatres	16	88	1567
Mijares	15	102	826
Casasviejas	8,7	111	575
Cruc. A Piedralaves	6	117	586
Piedralaves	2,7	120	702
La Adrada	6,5	126	634
Sotillo Adrada	4,5	131	635



30 de abril	8:30h	80 Km	Ruta 18R	Reducido y Triatlón
--------------------	--------------	--------------	----------	---------------------

3 puntos	Km par	Km tot	Alt. m			22 km/h
Majadahonda		0	743			08:30
Torrelodones	15	15	845			
Villalba	8	23	917			
Cerceda	10	33	950			
Manzanares	7	40	908			10:20/10:35
Cerceda	7	47	950			
Villalba	10	57	917			
Torrelodones	8	65	845			
Majadahonda	15	80	743			12:25

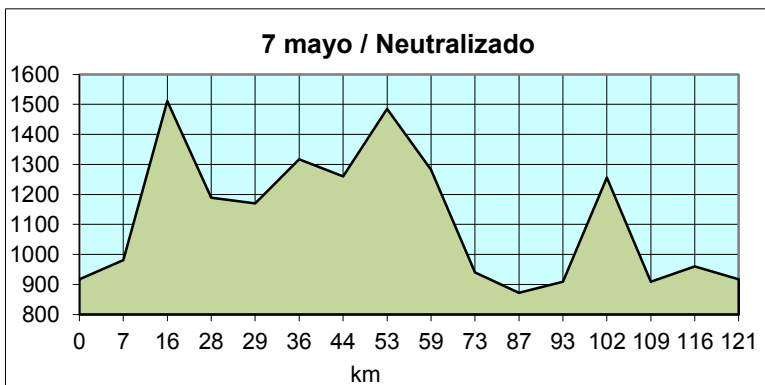


7 de mayo	8:30h	121 Km	Ruta 19	Neutralizado
------------------	--------------	---------------	----------------	---------------------

8 puntos	Km par	Km tot	Alt. M	28 km/h	25 km/h	23 km/h
Villalba		0	917	08:30	08:30	08:30
Guadarrama	7	7	981			
P. el León	9	16	1511			
El Espinar	12	28	1189			
V Voltolla (principio)	1	29	1170			
V Voltolla (medio)	7	36	1317			
Cruce SG550-AV50	8	44	1260			
P. Lancha	9	53	1485			
Navalperal Pinares	6	59	1282	10:35/10:50	10:50/11:05	11:05/11:20
Hoyo Pinares	14	73	940			
Valdemaqueda	14	87	872			
Robledo Chavela	6	93	909			
P Cruz Verde	9	102	1256			
Escorial	7	109	909			
Cuelgamuros	7	116	960			
Villalba	5	121	917	13:00	13:35	14:00

Dificultades Montañasas: P. Leon (1ª), P. la Lancha (3ª), P. Cruz Verde (2ª)

Furgoneta apoya esta salida



7 de mayo	8:30h	96 Km	Ruta 19R	Reducido y Triatlón
------------------	--------------	--------------	----------	---------------------

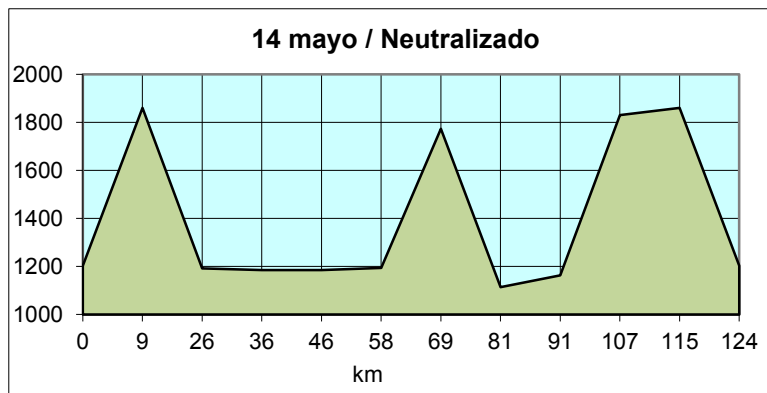
5 puntos	Km par	Km tot	Alt. m			21 km/h
Majadahonda		0	743			08:30
V Pardillo	9	9	652			
Valdemorillo	12	21	815			
Navalagamella	6	27	753			
Fresnedillas	6	33	901			
A. Robledillo	5	39	1080			
Robledo Chav	4	42	903			10:30
Colmenar Arroy	18	60	690			
Navalagamella	8	68	753			
Valdemorillo	6	74	815			
V Pard-Satélite	6	80	652			
Majadahonda	16	96	743			13:05



14 de mayo	8:00h	124 Km	Ruta 20	Neutralizado
-------------------	--------------	---------------	---------	--------------

10 puntos	Km par	Km tot	Alt. M	26 km/h	23 km/h	21 km/h
Navacerrada (pueblo)		0	1203	08:00	08:00	08:00
P. Navacerrada	9	9	1860			
La Granja	17	26	1192			
Torrecañeros	10	36	1185			
Collado Hermoso	10	46	1185			
Navafría	12	58	1194			
P. Navafría	11	69	1773			
Lozoya	12	81	1114	11:05/11:25	11:30/11:50	11:50/12:10
Rascafría	10	91	1163			
P. Cotos	16	107	1830			
P. Navacerrada	8	115	1860			
Navacerrada (puebl	9	124	1203	13:05	13:45	14:15

Dificultades Montañosas: P. Navacerrada (1ª), P. Navafria (1ª) y P. Cotos (1ª)
Furgoneta apoya esta salida



14 de mayo	8:30h	82 Km	Ruta 20 R	Reducido y Triatlón
-------------------	--------------	--------------	------------------	---------------------

4 puntos	Km par	Km tot	Alt. m		23 km/h
Majadahonda		0	743		08:30
Las Rozas	1	1	718		
Galapagar	17	18	881		
El Escorial	11	29	909		
Guadarrama	10	39	981		
L Molinos Serran	5	44	1045		
Guadarrama	8	52	981		10:45/11:00
Villalba	7	59	845		
Las Rozas	21	80	718		
Majadahonda	2	82	743		12:20

Dificultades Montañosas: Pto. Galapagar (3ª)

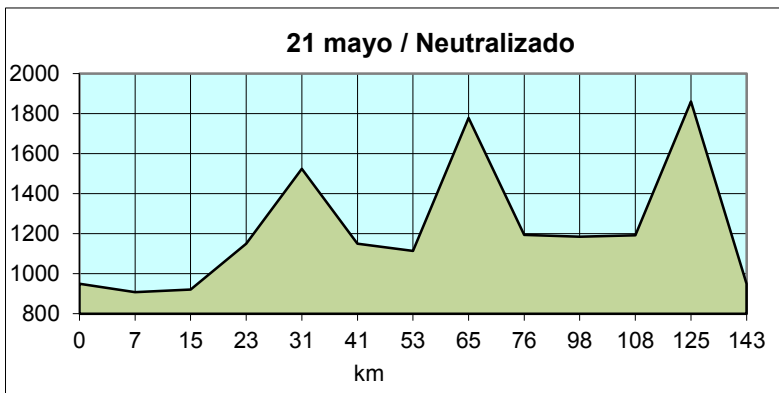


21 de mayo	7:30h	143 Km	Ruta 21	Neutralizado
-------------------	--------------	---------------	----------------	---------------------

9 puntos	Km par	Km tot	Alt. M	26 km/h	23 km/h	21 km/h
Cerceda		0	950	07:30	07:30	07:30
Manzanares R	7	7	908			
Soto del Real	8	15	921			
Miraflores	8	23	1150			
P. Canencia	8	31	1524			
Canencia	10	41	1150			
Lozoya	12	53	1114			
P. Navafría	12	65	1778			
Navafría	11	76	1194	10:25/10:45	10:50/11:10	11:10/11:30
Torrecaballeros	22	98	1185			
La Granja	10	108	1192			
P. Navacerrada	17	125	1860			
Cerceda	18	143	950	13:20	14:05	14:40

Dificultades Montañosas: P. Canencia (2ª), P Navafria (1ª) y P. Navacerrada (1ª)

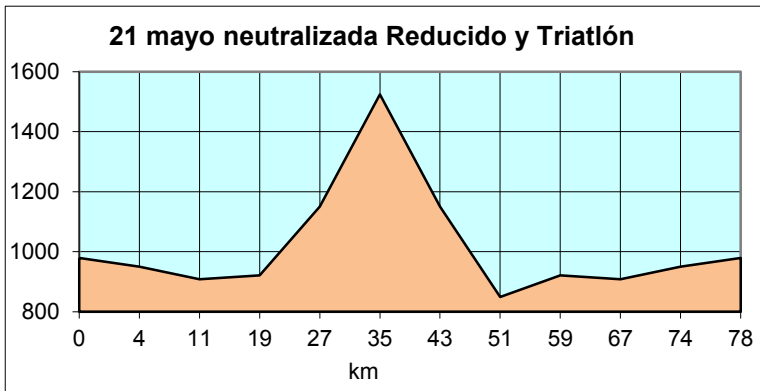
Furgoneta apoya esta salida



21 de mayo	8:30h	78 Km		Ruta 21 R	Reducido y Triatlón
------------	-------	-------	--	-----------	---------------------

5 puntos	Km par	Km tot	Alt. m			21 km/h
Moralzarzal		0	979			08:30
Cerceda	4	4	950			
Manzanares	7	11	908			
Soto del Real	8	19	921			
Miraflores	8	27	1150			
P Canencia	8	35	1524			
Miraflores	8	43	1150			10:30/10:50
Guadalix Sierra	8	51	849			
Soto del Real	8	59	921			
Manzanares	8	67	908			
Cerceda	7	74	950			
Moralzarzal	4	78	979			12:30

Dificultades Montañosas: Pto. Canencia (2ª)

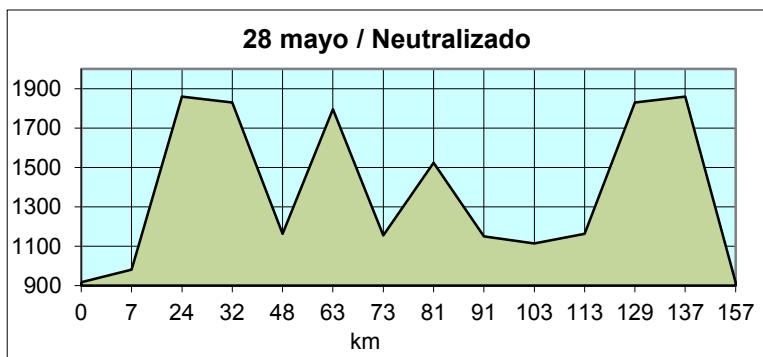


28 de mayo		7:30h		157 Km		Ruta 22	Neutralizado
		8:00h		112 Km			
10 puntos	Km par	Km tot	Alt. M	26 km/h	23 km/h	21 km/h	
Villalba		0	917	07:30	07:30	07:30	
Guadarrama	7	7	981		08:00	08:00	
P. Navacerrada	17	24	1860				
P Cotos	8	32	1830				
Rascafría	16	48	1163				
P Morcuera	15	63	1796				
Miraflores	10	73	1155	10:20/10:40	10:40/11:00	11:00/11:20	
P. Canencia	8	81	1524				
Canencia	10	91	1150				
Lozoya	12	103	1114				
Rascafría	10	113	1163				
P. Cotos	16	129	1830				
P. Navacerrada	8	137	1860				
Guadarrama/Villalba	20	157	917	13:55	14:40	15:20	

Atención: salida oficial 1, 112km: Guadarrama, Pº Navacerrada, Rascafría, Pº Morcuera, **Rascafría**, Pº Cotos, Guadarrama.

Furgoneta apoya estas salidas

Alternativa, salida oficial 2: el recorrido completo de 157km



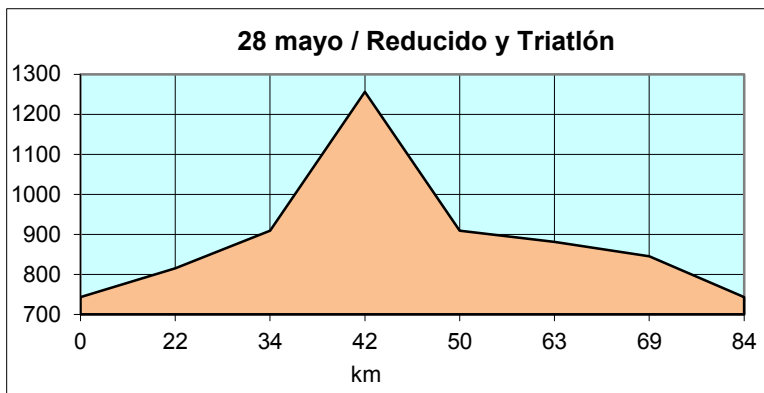
Dif. Montañosas: P. Navacerrada (1ª), P. Morcuera (1ª), P. Canencia (2ª) P. Cotos (1

a)

28 de mayo	8:30h	84 Km	Ruta 22 R	Reducido y Triatlón
-------------------	--------------	--------------	-----------	---------------------

6 puntos	Km par	Km tot	Alt. m			21 km/h
Majadahonda		0	743			08:30
Valdemorillo	22	22	815			
Escorial	12	34	909			
P Cruz Verde	8	42	1256			10:30/10:50
Escorial	8	50	909			
Galapagar	13	63	881			
Torrelodones	6	69	845			
Majadahonda	15	84	743			12:50

Dificultades Montañosas: Pto. Cruz verde (2ª)



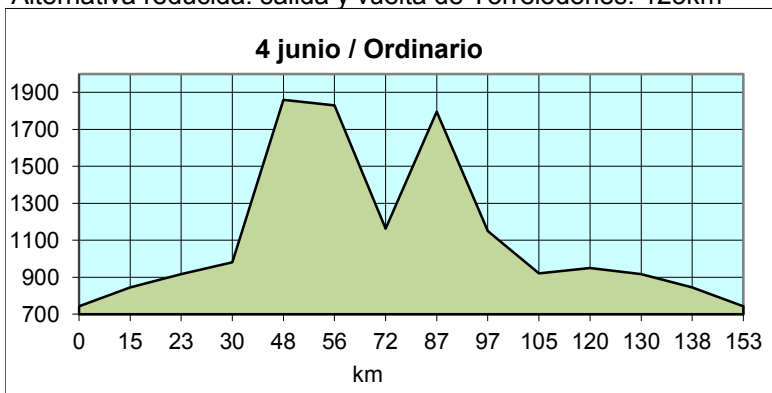
4 de junio	7:30h	153	Ruta 23	Ordinario
-------------------	--------------	------------	---------	-----------

8 puntos	Km par	Km tot	Alt. M	26 km/h	23 km/h	21 km/h
Majadahonda		0	743	07:30	07:30	07:30
Torrelodones	15	15	845			
Villalba	8	23	917			
Guadarrama	7	30	981			
P. Navacerrada	18	48	1860			
P. Cotos	8	56	1830			
Rascafría	16	72	1163	10:00/10:20	10:40/11:00	10:55/11:15
P. Morcuera	15	87	1796			
Miraflores	10	97	1150			
Soto Real	8	105	921			
Cerceda	15	120	950			
Villalba	10	130	917			
Torrelodones	8	138	845			
Majadahonda	15	153	743	13:25	14:30	15:05

Dificultades Montañas: Pto. Navacerrada (1ª) y Pto. Morcuera (1ª)

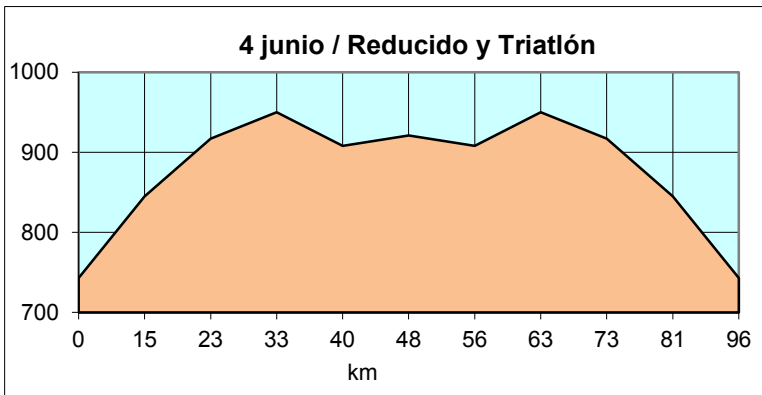
Furgoneta apoya esta salida

Alternativa reducida: salida y vuelta de Torrelodones: 123km



Navacerrada - Cerceda - Villalba y Majadahonda (114km)

4 de junio		8:30h		96 Km		Ruta 23R	Reducido y Triatlón
3 puntos	Km par	Km tot	Alt. m				22 km/h
Majadahonda		0	743				08:30
Torrelodones		15	845				
Villalba		8	917				
Cerceda		10	950				
Manzanares		7	908				
Soto Real		8	921				10:40/11:00
Manzanares		8	908				
Cerceda		7	950				
Villalba		10	917				
Torrelodones		8	845				
Majadahonda		15	743				13:10



10 de junio	7:30h	195km		
Recorrido CC Majadahonda de la Quebrantahuesos 2017				
	Alt.	Kms	Kms	
	m.	Parc.	Tot.	
Panticosa	1185			
Hoz de Jaca	1272	9	9	
Biescas (N 260)	860	10	19	
Sabiñánigo (cruce N330)	798	12	31	
Jaca inicio subida	816	15	46	
Inicio puerto	1215	24	70	
Pº Somport	1640	8	78	
Escot	330	40	118	
Col Marie Blanc	1035	9	127	
Laruns	560	22	149	
Pº Portalet	1794	30	179	
Panticosa	1185	19	198	

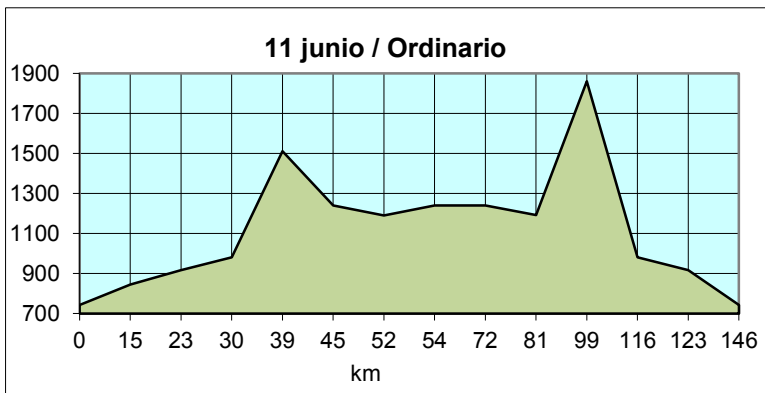


11 de junio	7:30h	146 Km	Ruta 24	Ordinario
--------------------	--------------	---------------	---------	-----------

8 puntos	Km par	Km tot	Alt. M	26 km/h	23 km/h	21 km/h
Majadahonda		0	743	07:30	07:30	07:30
Torrelodones	15	15	845			
Villalba	8	23	917			
Guadarrama	7	30	981			
P. Leon	9	39	1511			
San Rafael	6	45	1240			
Río Moros	7	52	1190			
A Angeles SR	2	54	1240			
Revenga	18	72	1240	10:15/11:05	10:40/11:00	10:55/11:15
La Granja	9	81	1192			
P. Navacerrada	18	99	1860			
Guadarrama	17	116	981			
Villalba	7	123	917			
Majadahonda	23	146	743	13:55	14:15	14:45

Dificultades Montañas: Pto. Leon (1ª) y Pto. Navacerrada-Siete Revueltas (1ª)

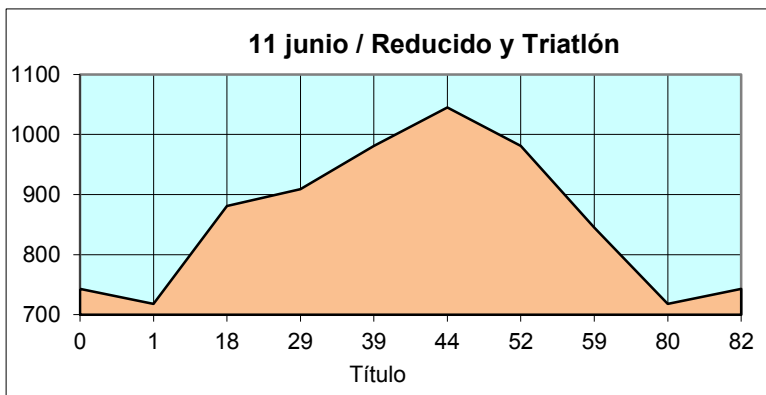
Furgoneta apoya esta salida



11 de junio	8:00h	82 Km		Ruta 24R	Reducido y Triatlón
--------------------	--------------	--------------	--	-----------------	----------------------------

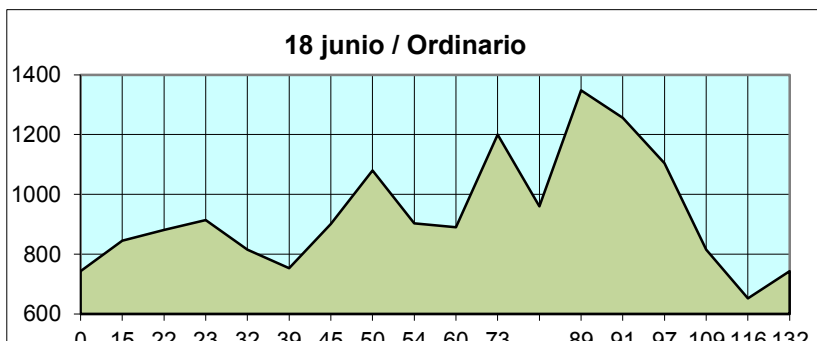
	Km par	Km tot	Alt. m			21 km/h
Majadahonda		0	743			08:00
Las Rozas	1	1	718			
Galapagar	17	18	881			
El Escorial	11	29	909			
Guadarrama	10	39	981			
L Molinos Serran	5	44	1045			
Guadarrama	8	52	981			10:30/10:45
Villalba	7	59	845			
Las Rozas	21	80	718			
Majadahonda	2	82	743			12:15

Dificultades Montañosas: Pto. Galapagar (3ª)



18 de junio	8:00h		132 Km		Ruta 25	Ordinario
6 puntos	Km par	Km tot	Alt. M	30 km/h	26 km/h	24 km/h
Majadahonda		0	743	08:00	08:00	08:00
Torrelodones	15	15	845			
Galapagar	7	22	881			
A Colmenarejo	1	23	914			
Valdemorillo	9	32	815			
Navalagamella	7	39	753			
Fresnedillas	6	45	901			
Alt Robledillo	5	50	1080			
Robledo Chavela	4	54	903			
Valdemaqueda	6	60	890	10:00/10:20	10:20/10:40	10:30/10:50
Navas Marqués	13	73	1200			
Río Cofio	10		960			
A. Paradilla	6	89	1348			
P Cruz Verde	2	91	1256			
Zarzalejo (est)	6	97	1104			
Valdemorillo	12	109	815			
V Cañ-Satélites	7	116	652			
Majadahonda	16	132	743	12:45	13:25	13:50

Dificultades Montañas: A. Paradilla (2ª)

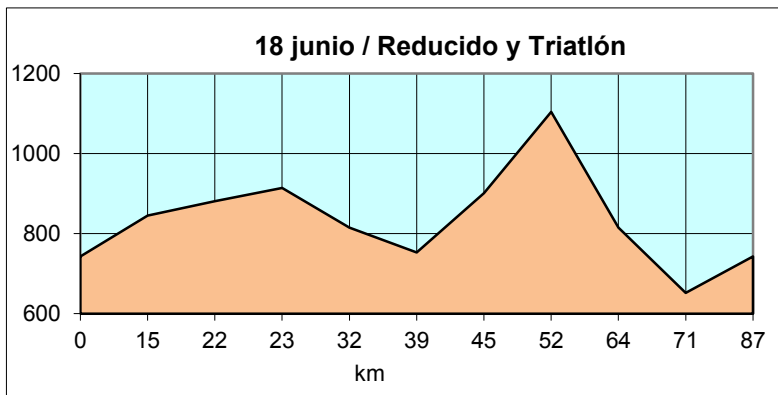


0 10 22 25 32 39 45 50 54 60 73 89 91 97 109 116 132

km

18 de junio	8:00h		87 Km	Ruta 25R	Reducido y Triatlón
4 puntos	Km par	Km tot	Alt. M		22 km/h
Majadahonda		0	743		08:00
Torrelodones	15	15	845		
Galapagar	7	22	881		
A Colmenarejo	1	23	914		
Valdemorillo	9	32	815		
Navalagamella	7	39	753		
Fresnedillas	6	45	901		10:00/10:20
Zarzalejo (cruce)	7	52	1104		
Valdemorillo	12	64	815		
V Pard-Satélite	7	71	652		
Majadahonda	16	87	743		12:15

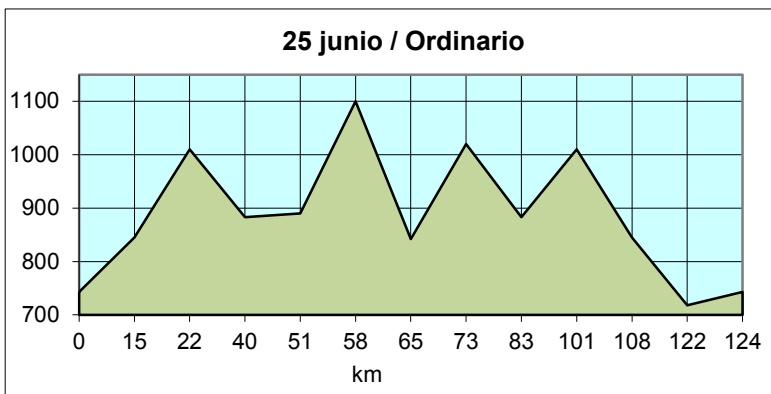
Furgoneta apoya esta salida



25 de junio	8:00h	124 Km	Ruta 26	Ordinario
--------------------	--------------	---------------	---------	-----------

6 puntos	Km par	Km tot	Alt. m	31 km/h	27 km/h	24 km/h
Majadahonda		0	743	08:00	08:00	08:00
Torrelodones	15	15	845			
Hoyo Manzanares	7	22	1010			
Colmenar Viejo	18	40	883			
Soto Real	11	51	890			
Miraflores (cruce)	7	58	1100			
Guadalix Sierra	7	65	842			
A San Pedro	8	73	1020			
Colmenar Viejo	10	83	883	10:40/11:00	11:05/11:25	11:30/11:50
Hoyo Manzanares	18	101	1010			
Torrelodones	7	108	845			
Las Rozas	14	122	718			
Majadahonda	2	124	743	12:20	12:55	13:30

Furgoneta apoya esta salida



25 de junio	8:00h	81 Km	Ruta 26R	Reducido y Triatlón
--------------------	--------------	--------------	----------	---------------------

5 puntos	Km par	Km tot	Alt. m			22 km/h
Majadahonda		0	743			08:00
Torrelodones	15	15	845			
Hoyo Manzanares	7	22	1010			
Colmenar Viejo	18	40	883			9:50/10:10
Hoyo Manzanares	18	58	1010			
Torrelodones	7	65	845			
Las Rozas	14	79	718			
Majadahonda	2	81	743			12:00

