

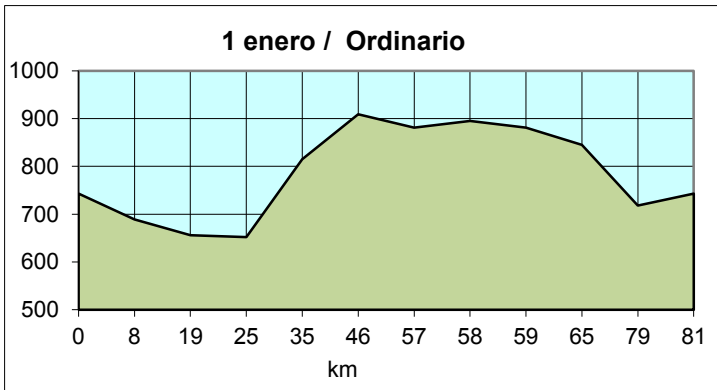
CLUB CICLISTA MAJADAHONDA

*2017*

Rutas carretera  
Grupos Ordinario y Reducido

<b>1 de enero</b>	<b>10:00h</b>	<b>81 Km</b>	Ruta 1	Ordinario
-------------------	---------------	--------------	--------	-----------

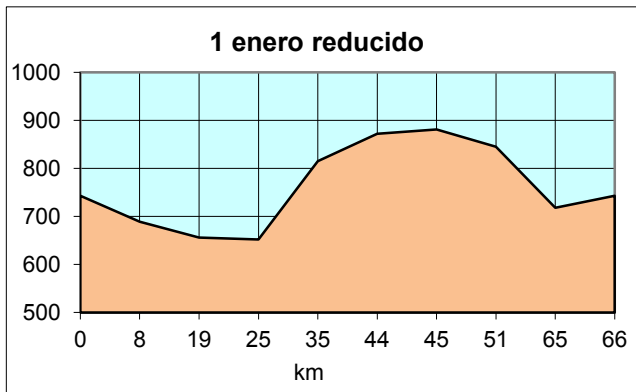
	Km par	Km tot	Alt. m	31 km/h	27 km/h	24 km/h
Majadahonda		0	743	10:00	10:00	10:00
Boadilla	8	8	689			
Brunete	11	19	656			
V. Cañada	6	25	652			
Valdemorillo	10	35	815			
El Escorial	11	46	909			
Galapagar	11	57	881			
<b>Colmenarejo</b>	1	58	895	11:50/12:00	12:10/12:25	12:25/12:40
Galapagar	1	59	881			
Torrelodones	6	65	845			
Las Rozas	14	79	718			
Majadahonda	2	81	743	12:44	13:15	13:40



<b>1 de enero</b>	<b>10:00h</b>	<b>66 Km</b>	<b>R 1R</b>	<b>Reducido</b>
-------------------	---------------	--------------	-------------	-----------------

	Km par	Km tot	Alt. m		
					22 km/h
Majadahonda		0	743		10:00
Boadilla	8	8	689		
Brunete	11	19	656		
V. Cañada	6	25	652		
Valdemorillo	10	35	815		
<b>Colmenarejo</b>	9	44	872		12:00/12:15
Galapagar	1	45	881		
Torreloones	6	51	845		
Las Rozas	14	65	718		
Majadahonda	1	66	743		13:15

**Furgoneta apoya esta salida**



<b>8 de enero</b>	<b>10:00h</b>	<b>83 Km</b>	<b>Ruta 2</b>	<b>Ordinario</b>
-------------------	---------------	--------------	---------------	------------------

	Km par	Km tot	Alt. m	31 km/h	27 km/h	24 km/h
Majadahonda		0	743	10:00	10:00	10:00
Las Rozas	1	1	718			
Río Guadarram	10	11	644			
Alto puerto	4	15	844			
Galapagar	3	18	881			
El Escorial	11	29	909			
Valdemorillo	11	40	815			
<b>Navalagamella</b>	6	46	753	11:30/11:40	11:40/11:55	11:55/12:10
Quijorna	11	57	573			
V Cañada-Sat	6	63	652			
Majadahonda	20	83	743	12:50	13:15	13:40

Dificultades Montañosas: Pto. Galapagar (3ª). Pend med 5%, max 9%

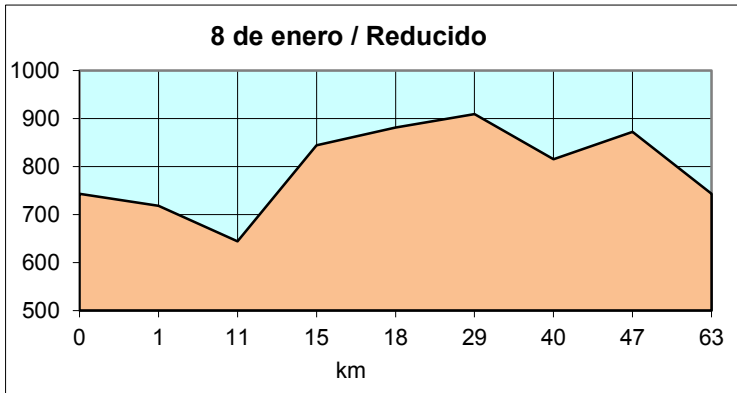


<b>8 de enero</b>	<b>10:00h</b>	<b>63 Km</b>	Ruta 2R	Reducido
-------------------	---------------	--------------	---------	----------

	Km par	Km tot	Alt. m		22 km/h
Majadahonda		0	743		10:00
Las Rozas	1	1	718		
Río Guadarram	10	11	644		
Alto puerto	4	15	844		
Galapagar	3	18	881		
El Escorial	11	29	909		
<b>Valdemorillo</b>	11	40	815		11:50/12:05
V Pard-Satélite	7	47	872		
Majadahonda	16	63	743		13:05

**Furgoneta apoya esta salida**

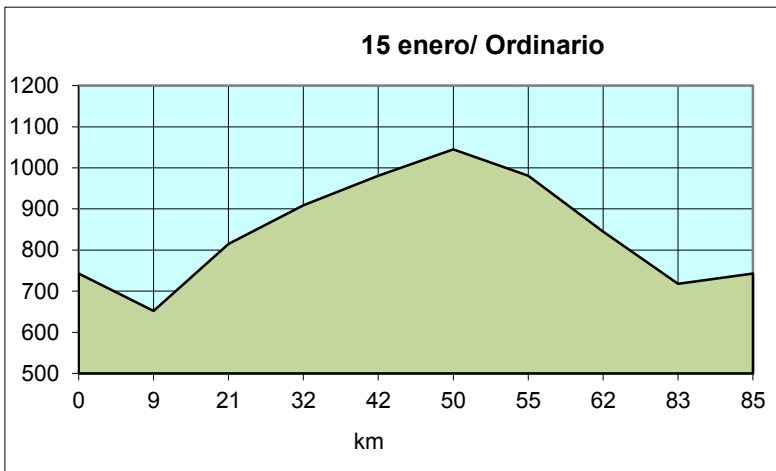
Dificultades Montañas: Pto. Galapagar (3ª). Pend med 5%, max 9%



<b>15 de enero</b>	<b>10:00h</b>	<b>85 Km</b>	Ruta 3	Ordinario
--------------------	---------------	--------------	--------	-----------

	Km par	Km tot	Alt. m	31 km/h	27 km/h	24 km/h
Majadahonda		0	743	10:00	10:00	10:00
V Pardillo	9	9	652			
Valdemorillo	12	21	815			
El Escorial	11	32	909			
Guadarrama	10	42	981			
Serranilla L Mo	8	50	1045			
<b>Guadarrama</b>	5	55	981	11:45/11:55	12:00/12:15	12:15/12:30
Villalba	7	62	845			
Las Rozas	21	83	718			
Majadahonda	2	85	743	12:55	13:20	13:45

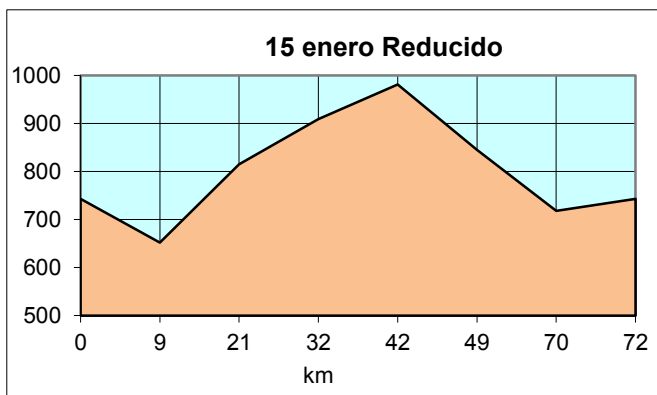
Dificultades Montañas: La Serranilla (4ª)



<b>15 de enero</b>	<b>10:00 h</b>	<b>72 Km</b>	Ruta 3R	Reducido
--------------------	----------------	--------------	---------	----------

	Km par	Km tot	Alt. m		22 km/h
Majadahonda		0	743		10:00
V Pardillo	9	9	652		
Valdemorillo	12	21	815		
El Escorial	11	32	909		
<b>Guadarrama</b>	10	42	981		11:55/12:10
Villalba	7	49	845		
Las Rozas	21	70	718		
Majadahonda	2	72	743		13:30

**Furgoneta apoya esta salida**



<b>22 de enero</b>	<b>10:00h</b>	<b>84 Km</b>	<b>Ruta 4</b>	<b>Ordinario</b>
--------------------	---------------	--------------	---------------	------------------

	Km par	Km tot	Alt. m	31 km/h	27 km/h	24 km/h
Majadahonda		0	743	10:00	10:00	10:00
Las Rozas	1	1	718			
Río Guadarrama	10	11	644			
Alto puerto	4	15	844			
Galapagar	3	18	881			
El Escorial	11	29	909			
Guadarrama	10	39	981			
L Molinos Serra	6	45	1045			
<b>Guadarrama</b>	9	54	981	11:40/11:55	11:55/12:10	12:10/12:25
Villalba	7	61	845			
Las Rozas	21	82	718			
Majadahonda	2	84	743	12:55	13:15	13:40

Dificultades Montañosas: Pto. Galapagar (3ª). Pend med 5%, max 9%





<b>22 de enero</b>	<b>10:00 h</b>	<b>69 Km</b>	Ruta 4R	Reducido
--------------------	----------------	--------------	---------	----------

	Km par	Km tot	Alt. m			22 km/h
Majadahonda		0	743			10:00
Las Rozas	1	1	718			
Río Guadarram	10	11	644			
Alto puerto	4	15	844			
Galapagar	3	18	881			
El Escorial	11	29	909			
<b>Guadarrama</b>	10	39	981			11:50/12:10
Villalba	7	46	845			
Las Rozas	21	67	718			
Majadahonda	2	69	743			13:25

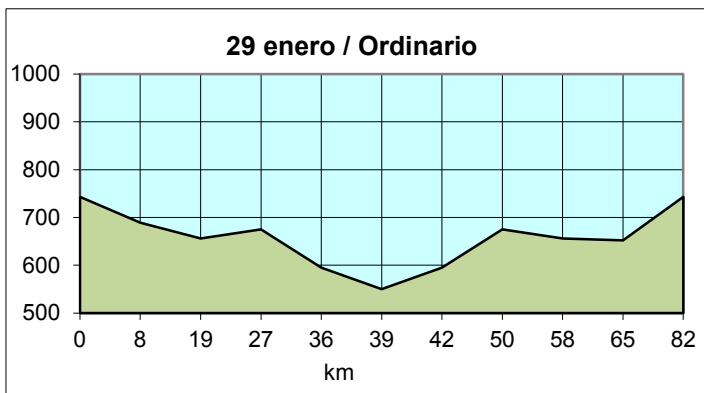
**Furgoneta apoya esta salida**

Dificultades Montañosas: Pto. Galapagar (3ª). Pend med 5%, max 9%



<b>29 de enero</b>	<b>10:00h</b>	<b>82 Km</b>	Ruta 5	Ordinario
--------------------	---------------	--------------	--------	-----------

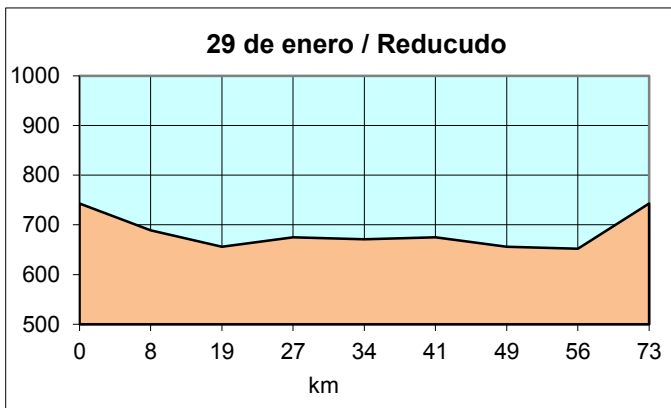
3 puntos	Km par	Km tot	Alt. m	31 km/h	27 km/h	24 km/h
Majadahonda		0	743	10:00	10:00	10:00
Boadilla	8	8	689			
Brunete	11	19	656			
Sevilla la Nueva	8	27	675			
V Nueva Perale	9	36	595			
<b>Villamantilla</b>	3	39	550			
V Nueva Perale	3	42	595	11:20/11:30	11:35/11:50	11:45/12:00
Sevilla la Nueva	8	50	675			
Brunete	8	58	656			
V N Cañada-Sa	7	65	652			
Majadahonda	17	82	743	12:50	13:15	13:35



<b>29 de enero</b>	<b>10:00h</b>	<b>73 Km</b>	Ruta 5R	Reducido
--------------------	---------------	--------------	---------	----------

3 puntos	Km par	Km tot	Alt. m		22 km/h
Majadahonda		0	743		10:00
Boadilla	8	8	689		
Brunete	11	19	656		
Sevilla la Nueva	8	27	675		
<b>Navalcarnero</b>	7	34	671		11:30/11:45
Sevilla la Nueva	7	41	675		
Brunete	8	49	656		
V N Cañada-sa	7	56	652		
Majadahonda	17	73	743		13:30

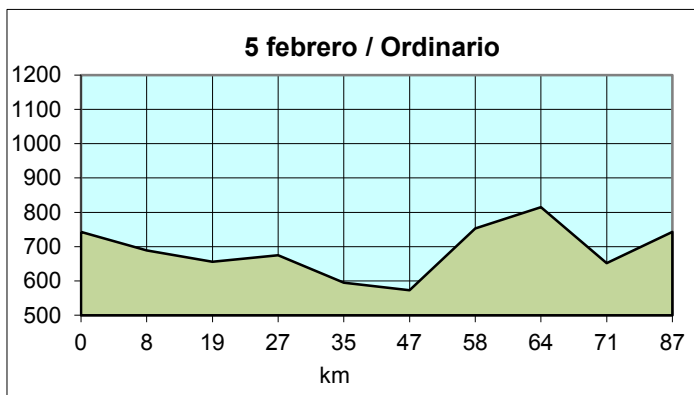
**Furgoneta apoya esta salida**



## COMIENZA LA PUNTUACIÓN PARA EL CAMPEONATO CICLOTURISTA

<b>5 de febrero</b>	<b>9:30h</b>	<b>87 Km</b>	<b>Ruta 6</b>	<b>Ordinario</b>
---------------------	--------------	--------------	---------------	------------------

3 puntos	Km par	Km tot	Alt. m	31 km/h	27 km/h	24 km/h
Majadahonda		0	743	09:30	09:30	09:30
Boadilla	8	8	689			
Brunete	11	19	656			
Sevilla la Nueva	8	27	675			
V Nueva Perales	8	35	595			
Quijorna	12	47	573			
<b>Navalagamella</b>	11	58	753	11:20/11:35	11:40/11:55	11:55/12:10
Valdemorillo	6	64	815			
V Pardillo-sat	7	71	652			
Majadahonda	16	87	743	12:35	13:05	13:30

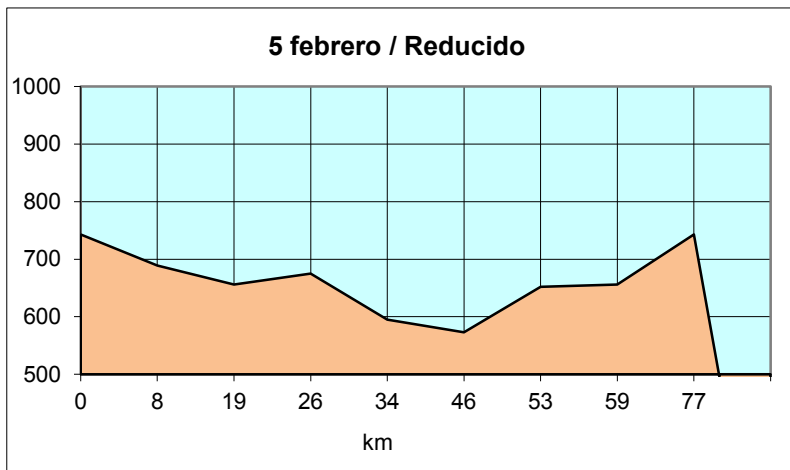


## COMIENZA LA PUNTUACIÓN PARA EL CAMPEONATO CICLOTURISTA

<b>5 de febrero</b>	<b>9:30h</b>	<b>77 Km</b>	Ruta 6R	Reducido
---------------------	--------------	--------------	---------	----------

3 puntos	Km par	Km tot	Alt. m			22 km/h
Majadahonda		0	743			09:30
Boadilla	8	8	689			
Brunete	11	19	656			
Sevilla la Nueva	7	26	675			
<b>V Perales</b>	8	34	595			11:00/11:15
Quijorna	12	46	573			
V Cañada	7	53	652			
V Pardillo sat	6	59	656			
Majadahonda	18	77	743			13:10

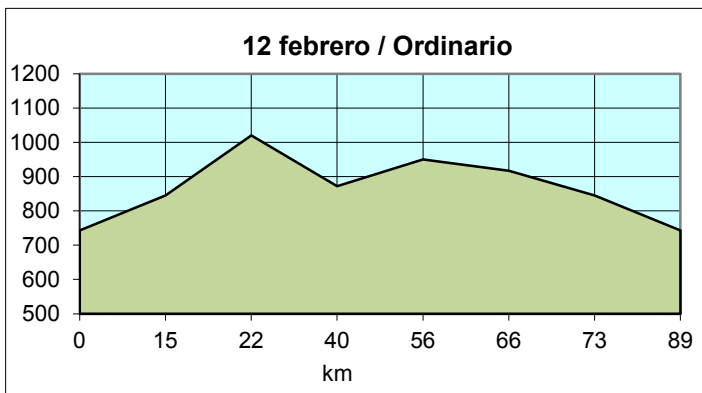
**Furgoneta apoya esta salida**



<b>12 de febrero</b>	<b>9:30h</b>	<b>89 Km</b>	<b>Ruta 7</b>	<b>Ordinario</b>
----------------------	--------------	--------------	---------------	------------------

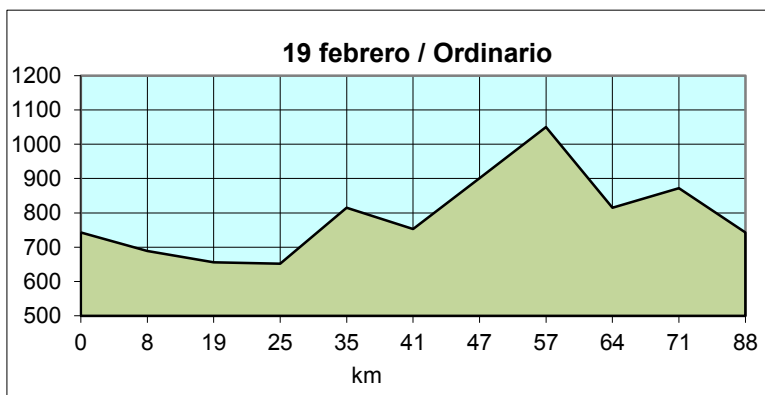
3 puntos	Km par	Km tot	Alt. m	31 km/h	27 km/h	24 km/h
Majadahonda		0	743	09:30	09:30	09:30
Torrelodones	15	15	845			
Hoyo Manzanare	7	22	1020			
<b>Colmenar Viejo</b>	18	40	872	10:50/11:00	11:00/11:15	11:10/11:25
Cerceda	16	56	950			
Villalba	10	66	917			
Torrelodones	7	73	845			
Majadahonda	16	89	743	12:35	13:00	13:25

**Furgoneta apoya esta salida**



<b>19 de febrero</b>	<b>9:30h</b>	<b>88Km</b>	<b>Ruta 8</b>	<b>Ordinario</b>
----------------------	--------------	-------------	---------------	------------------

3 puntos	Km par	Km tot	Alt. m	31 km/h	27 km/h	24 km/h
Majadahonda		0	743	09:30	09:30	09:30
Boadilla	8	8	689			
Brunete	11	19	656			
V Cañada	6	25	652			
Valdemorillo	10	35	815			
Navalagamella	6	41	753			
<b>Fresnedillas Oliv</b>	6	47	901	11:00/11:15	11:15/11:30	11:25/11:40
Peralejo	10	57	1050			
Valdemorillo	7	64	815			
V Pard-Satélites	7	71	872			
Majadahonda	17	88	743	12:55	13:25	13:50



<b>19 de febrero</b>	<b>9:30h</b>	<b>82 Km</b>	<b>Ruta 8R</b>	<b>Reducido</b>
----------------------	--------------	--------------	----------------	-----------------

3 puntos	Km par	Km tot	Alt. m		22 km/h
Majadahonda		0	743		09:30
Boadilla	8	8	689		
Brunete	11	19	656		
V Cañada	6	25	652		
Valdemorillo	10	35	815		
Navalagamella	6	41	753		
<b>Fresnedillas Oliv</b>	6	47	901		11:40/11:55
Navalagamella	6	53	753		
Valdemorillo	6	59	815		
V Pard-Satélites	7	66	652		
Majadahonda	16	82	743		13:30

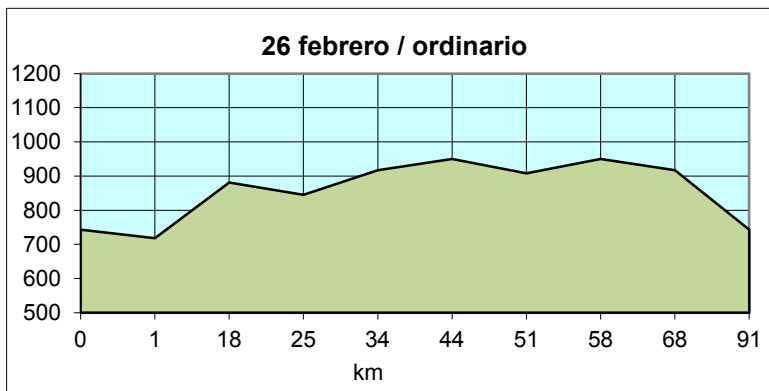
**Furgoneta apoya esta salida**





<b>26 de febrero</b>	<b>9:30h</b>	<b>91 Km</b>	<b>Ruta 9</b>	<b>Ordinario</b>
----------------------	--------------	--------------	---------------	------------------

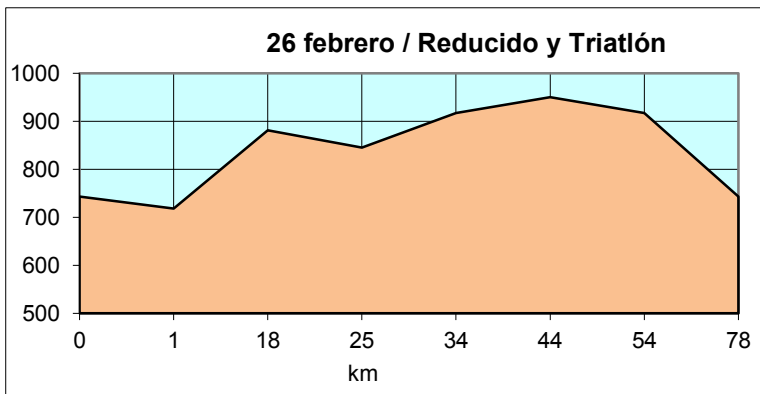
3 puntos	Km par	Km tot	Alt. m	31 km/h	27 km/h	24 km/h
Majadahonda		0	743	09:30	09:30	09:30
Las Rozas	1	1	718			
Galapagar	17	18	881			
Torreldones	7	25	845			
Villalba	9	34	917			
Cerceda	10	44	950			
<b>Manzanares</b>	7	51	908	11:10/11:20	11:25/11:40	11:40/11.55
Cerceda	7	58	950			
Villalba	10	68	917			
Majadahonda	23	91	743	12:40	13:10	13:35



<b>26 de febrero</b>	<b>9:30h</b>	<b>78 Km</b>	<b>Ruta 9R</b>	<b>Reducido y triatlón</b>
----------------------	--------------	--------------	----------------	----------------------------

3 puntos	Km par	Km tot	Alt. m			22 km/h
Majadahonda		0	743			09:30
Las Rozas	1	1	718			
Galapagar	17	18	881			
Torrelodones	7	25	845			
Villalba	9	34	917			
<b>Cerceda</b>	10	44	950			11:30/11:45
Villalba	10	54	917			
Majadahonda	24	78	743			13:20

**Furgoneta apoya esta salida**



<b>5 de marzo</b>	<b>9:00h</b>	<b>101 Km</b>	<b>Ruta 10</b>	<b>Ordinario</b>
-------------------	--------------	---------------	----------------	------------------

4 puntos	Km par	Km tot	Alt. m	30 km/h	26 km/h	24 km/h
Majadahonda		0	743	09:00	09:00	09:00
V Pardillo	9	9	652			
V Cañada	7	16	652			
Quijorna	6	22	573			
Navalagamella	11	33	753			
Fresnedillas Oliva	6	39	901			
Zarzalejo	9	48	1104			
<b>P Cruz Verde</b>	6	54	1256	10:55/11:10	11:05/11:20	11:15/11:30
El Escorial	7	61	909			
C Caídos	9	70	980			
Villalba	7	77	845			
Las Rozas	22	99	718			
Majadahonda	2	101	743	12:45	13:10	13:30

Dificultades Montañosas: Pto. Cruz Verde (2ª)



<b>5 de marzo</b>	<b>9:00h</b>	<b>80 Km</b>	Ruta 10F	Reducido y triatlón
-------------------	--------------	--------------	----------	---------------------

5 puntos	Km par	Km tot	Alt. m			22 km/h
Majadahonda		0	743			09:00
Boadilla	9	9	689			
Brunete	11	20	656			
V Cañada	5	25	652			
Quijorna	6	31	573			
Río Perales	6	37	560			
<b>Navalagamella</b>	5	42	753			10:55/11:10
Río Perales	2	44	660			
Valdemorillo	4	48	815			
A. Colmenarejo	9	57	960			
Galapagar	2	59	881			
Río Guadarrama	3	61	868			
A. Torrelodones	3	64	930			
Majadahonda	16	80	743			12:55

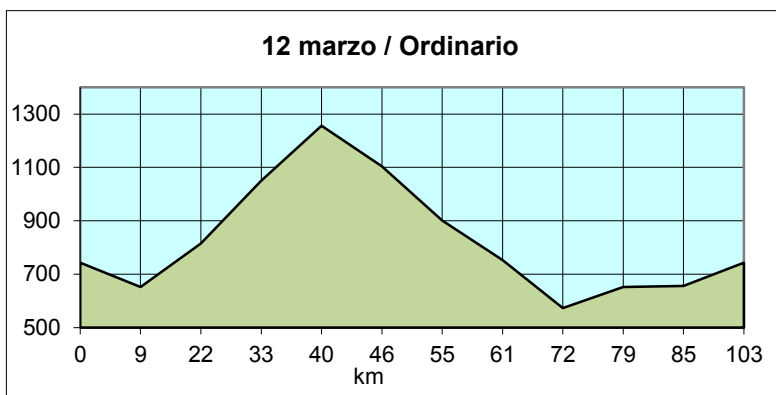
**Furgoneta apoya esta salida**



<b>12 de marzo</b>	<b>9:00h</b>	<b>103 Km</b>	<b>Ruta 11</b>	<b>Ordinario</b>
--------------------	--------------	---------------	----------------	------------------

4 puntos	Km par	Km tot	Alt. m	30 km/h	26 km/h	24 km/h
Majadahonda		0	743	09:00	09:00	09:00
V Pardillo	9	9	652			
Valdemorillo	13	22	815			
El Escoral	11	33	1050			
P Cruz Verde	7	40	1256			
Zarzalejo (Est)	6	46	1104			
Fresnedillas Oliva	9	55	901			
<b>Navalagamella</b>	6	61	753	11:00/11:15	11:20/11:35	11:30/11:45
Quijorna	11	72	573			
V Cañada	7	79	652			
V pardillo -sat	6	85	656			
Majadahonda	18	103	743	12:35	13:05	13:25

Dificultades Montañosas: Pto. Cruz Verde (2ª)



<b>12 de marzo</b>	<b>9:00h</b>	<b>87 Km</b>	<b>Ruta 11R</b>	<b>Reducido y triatlón</b>
--------------------	--------------	--------------	-----------------	----------------------------

4 puntos	Km par	Km tot	Alt. m			22 km/h
Majadahonda		0	743			09:00
V Pardillo	9	9	652			
Valdemorillo	13	22	815			
Peralejo	7	29	1050			
Fresnedillas Oliva	10	39	901			
<b>Navalagamella</b>	6	45	753			11:30/11:45
Quijorna	11	56	573			
V Cañada	7	63	652			
V Pardillo sat	6	69	656			
Majadahonda	18	87	743			13:25

**Furgoneta apoya esta salida**

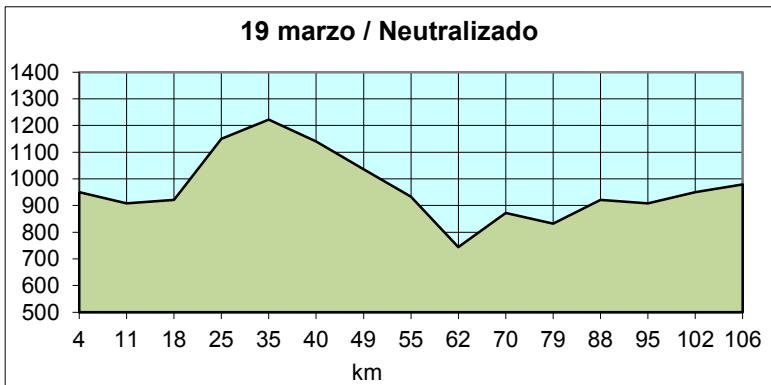


<b>19 de marzo</b>	<b>9:00h</b>	<b>106 Km</b>	<b>Ruta 12</b>	<b>Ordinario</b>
--------------------	--------------	---------------	----------------	------------------

4 puntos	Km par	Km tot	Alt. m	30 km/h	26 km/h	24 km/h
Moralzarzal			979	09:00	09:00	09:00
Cerceda	4	4	950			
Manzanares R	7	11	908			
Soto del Real	7	18	921			
Miraflores	7	25	1150			
Bustarviejo	10	35	1222			
Valdemanco	5	40	1140			
La Cabrera	9	49	1036			
<b>El Berruoco</b>	6	55	933	10:50/11:05	11:05/11:20	11:15/11:30
Torrelaguna	7	62	744			
Venturada	8	70	872			
Guadalix Sierra	9	79	832			
Soto del Real	9	88	921			
Manzanares	7	95	908			
Cerceda	7	102	950			
Moralzarzal	4	106	979	12:45	13:20	13:40

**Furgoneta apoya esta salida**

Dif montañosa: Collado Bustarviejo 1250m

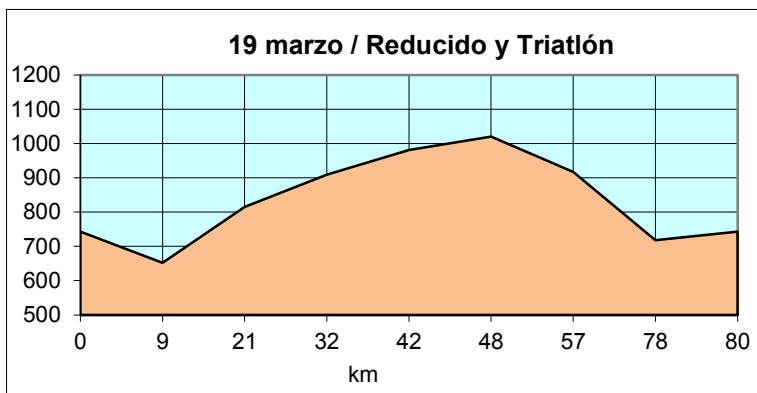


\_\_\_\_\_



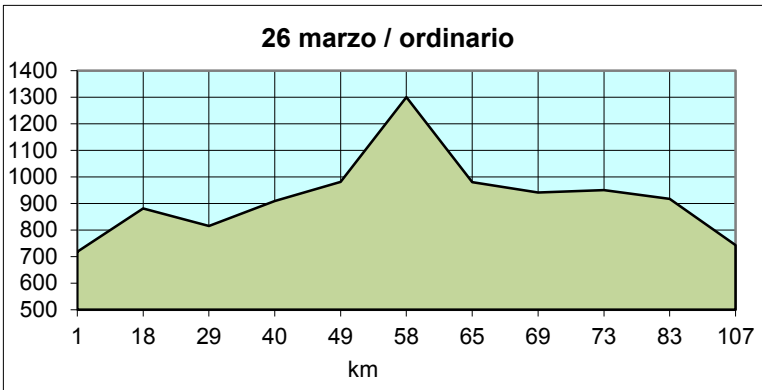
<b>19 de marzo</b>	<b>9:00 h</b>	<b>80 Km</b>	Ruta 12R	Reducido y triatlón
--------------------	---------------	--------------	----------	---------------------

	Km par	Km tot	Alt. m		22 km/h
Majadahonda		0	743		09:00
V Pardillo	9	9	652		
Valdemorillo	12	21	815		
El Escorial	11	32	909		
<b>Guadarrama</b>	10	42	981		10:55/11:010
Collado M	6	48	1020		
Villalba	9	57	917		
Las Rozas	21	78	718		
Majadahonda	2	80	743		12:55



<b>26 de marzo</b>	<b>9:00h</b>	<b>107 Km</b>	Ruta 13	Ordinario
--------------------	--------------	---------------	---------	-----------

4 puntos	Km par	Km tot	Alt. m	30 km/h	26 km/h	24 km/h
Majadahonda			743	09:00	09:00	09:00
Las Rozas	1	1	718			
Galapagar	17	18	881			
Valdemorillo	11	29	815			
El Escorial	11	40	909			
Guadarrama	9	49	981			
Nava.cruce M6	9	58	1300			
<b>Mataelpino</b>	7	65	980	11:10/11:25	11:30/11:45	11:45/12:00
El Boalo	4	69	941			
Cerceda	4	73	950			
Villalba	10	83	917			
Majadahonda	24	107	743	12:50	13:20	13:45



Dif montañosa: Collado Navacerrada cruce M 601

26 de marzo	9:00h		84 Km		Ruta 13R	Reducido y triatlón
3 puntos	Km par	Km tot	Alt. m			22 km/h
Majadahonda		0	743			09:00
Las Rozas	1	1	718			
Torrelodones	14	15	845			
Villalba	8	23	917			
Cerceda	11	34	950			
El Boalo	4	38	941			
<b>Mataelpino</b>	4	42	980			10:55/11:10
El Boalo	4	46	941			
Cerceda	4	50	950			
Villalba	10	60	917			
Majadahonda	24	84	743			13:05

**Furgoneta apoya esta salida**

